





Isikliku kasutusõiguse ala plaan 1
Vändra metskond 106, Metsaküla, Põhja-Pärnumaa vald, Pärnu maakond
92901:001:0264



-  Hoonestusõiguse ala
-  Isikliku kasutusõiguse ala teenindusteedele ja sidekaablitele
-  Kinnistu piir

 Tallinn, Lelle 22, 11318	Kinnistu aadress: Põhja-Pärnumaa vald, Metsaküla, Vändra metskond 106 (92901:001:0264), kogupindaga 145,01 ha	
	Kinnistu omanik: Eesti Vabariik	
	Joonis: Hoonestusõiguse ja isikliku kasutusõiguse ala plaan	Kuupäev: 12.04.2023
		Mõõtkava: